


3

## La bergerie de la Botte

Aujourd'hui transformée en maison d'habitation, elle était située au cœur de terres anciennement labourées ou dévolues aux **pâtures**, comme en témoignent les nombreux genêts scorpion et genévriers. Au-dessus du chemin en direction de la crête de Buègue, un **bois de vieux chènes**, aux troncs bicornus, était utilisé pour nourrir les troupeaux. On y coupait régulièrement de **jeunes rameaux** pour donner à manger **aux bêtes** la feuille des arbres. On appelle ces arbres des **"chènes têtards"**.



Chêne têtard

Ce paysage montagnard contraste avec les bonnes terres irriguées, les oliviers, parfois plantés en **terrasses**, ou les champs de lavandes du plateau de Villeperdrix, situés plus à l'ouest.



Conception - Syndicat Mixte des Baronnies Provençales / Espace Randonnées & Découvertes en Baronnies Provençales ■ Communes de Saint-May, Villeperdrix, Cornillon-sur-l'Oule ■ Illustrations - Jean-Louis CHULLON ■ Réalisation - SMBP - 2014 ■ www.baronnies-provençales.fr

## Les Baronnies Provençales au fil des sentiers



Parking  
Croix de Bodon

Départ

### Sentier "Vie rurale et pastorale de la Montagne de Buègue"

Ce sentier propose de faire le tour de la **montagne de Buègue** (1193 m. d'altitude) et permet de découvrir plusieurs points de vue sur les paysages environnants et associés à des traits spécifiques de l'agriculture de montagne sèche. Vous pourrez ainsi observer plusieurs montagnes emblématiques des Baronnies, pâturées une partie de l'année par des troupeaux de brebis et de moutons, comme le sommet de **Montrond** à l'est, ou la **montagne d'Angèle** et à l'ouest.

#### Informations pratiques

⌚ 3h30

↔ 12,5 km

⬆️ 650 m D+

🏔️ Sentier pour randonneurs

• Carte IGN n° 3139 OT

#### Amis randonneurs, votre comportement conditionne l'avenir des sentiers !

Les communes de Saint-May, de Villeperdrix et Cornillon-sur-l'Oule œuvrent pour l'ouverture au public de ce sentier de randonnée, mais sa pérennité dépend avant tout de votre comportement. Veillez à respecter les consignes suivantes :

- Ne pas s'écarter des chemins définis et balisés, et ne les emprunter qu'à pied, à cheval ou à vélo
- Ne cueillir ni fruit, ni fleur
- Ne pas camper, fumer, ni faire du feu
- Ne perturbez pas les troupeaux, refermez les barrières après les avoir franchies et tenez votre chien en laisse
- Veillez à l'intégrité des propriétés traversées
- Soyez curieux mais restez discrets : pensez aux autres et à la sérénité des lieux
- Emportez vos déchets, ne laissez aucune trace de votre passage

Soyez conscient que si les propriétaires autorisent votre présence sur leurs sentiers, c'est aussi à la condition de votre discrétion et de votre courtoisie.

Projet  
Parc  
naturel  
régional  
des Baronnies  
Provençales

Rhône-Alpes



Conseil Général  
Hautes Alpes

Région  
Provence-Alpes-Côte d'Azur


SAINT-MAY



FEUILLET  
THEMATIQUE

Ce feuillet thématique est à consulter en complément de la fiche **Bons Plans à pied "Du Buègue au Cair"** disponible à l'Office de Tourisme le plus proche. Un extrait de la carte IGN et un descriptif de l'itinéraire y figurent.

Suivre le balisage : Equestre (●) puis GRP (🇪🇺) puis PR (🇫🇷)



La chapelle Saint-Laurent

1

### La chapelle Saint-Laurent

est un des vestiges de l'église du prieuré de Bodon. Issu d'une abbaye qui aurait été fondée au VIe siècle par un **saint moine**, prénommé **Mary** ou **May**, ce prieuré contrôlait, au XIIe siècle, une quarantaine d'églises situées entre

La Motte-Chalancon, Lemps et Sainte-Jalle, et fut rattaché ensuite à l'abbaye lyonnaise de l'île-Barbe. Cette petite chapelle était située dans l'abside sud de l'église dont il reste d'autres vestiges (propriété privée, accès interdit). Sa voûte en berceau brisé montre que, malgré plusieurs réfections, elle a gardé son volume d'origine. On peut y voir notamment un **ancien autel** aménagé dans un **cippe gallo-romain** et la copie d'un tableau actuellement conservé dans l'église de Saint-May.




### La ferme de la Petite Chaume

Ces ruines de ferme sont les derniers restes visibles de plusieurs bâtiments d'exploitation qui parsemaient le versant oriental de la **montagne de Buègue** et qui ont tous disparus, progressivement abandonnés depuis la fin du XIXe siècle. Le bâtiment, en forme de L, encadre une courrette délimitée par un mur au sud. Il rassemblait, au rez-de-chaussée, plusieurs espaces dévolus aux bêtes : **bergerie** pour les chèvres et les brebis, **écurie** pour les chevaux, ainsi qu'un "**pourcieu**" pour les cochons. A l'étage, une partie était réservée à l'habitation alors que l'autre était consacrée à remiser les **foins**.

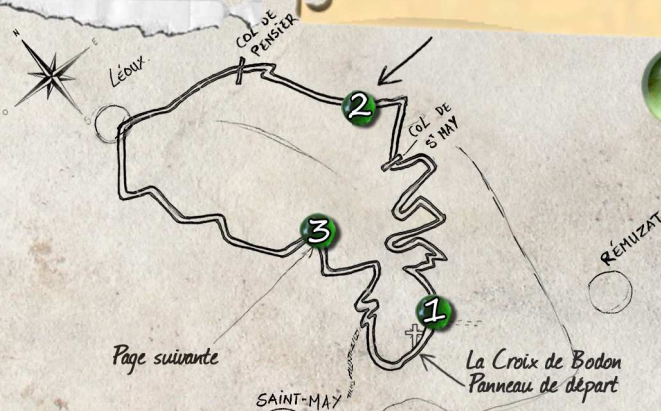
Les abords étaient dégagés, des **arbres fruitiers** parsemaient les alentours, aujourd'hui gagnés par les pins noirs, et un **tilleul**, près de la ferme, dispensait une ombre salvatrice en été, tout en fournissant, grâce à la récolte de ses fleurs, un appoint de ressource.



2



La ferme de la Petite Chaume



Page suivante

SAINT-MAY

La Croix de Bodon  
Panneau de départ